

Salone Nautico

Le tourisme fluvial en France : Développement et promotion des territoires et des espaces ?

Venezia
15.3.2006

Provincia di Venezia



Carte
du réseau
VNF

DDVEP/DAC/LD



Légende

SIÈGE SOCIAL

VOIES NAVIGABLES DE FRANCE
175, rue Ludovic Boulbeau - BP 820
62426 BETHUNE cedex
Tél : 03 21 43 24 24 Fax : 02 21 43 29 42
www.vnf.fr

DIRECTIONS INTERRÉGIONALES

— Réseau géré par les services
— Zone de compétence territoriale pour le développement de la voie d'eau

DIRECTION INTERRÉGIONALE DU BASSIN DE LA SEINE
Service de la navigation de la Seine
2, Canal de Clerville
70750 HALLUIN cedex 3
Tél : 01 46 58 29 89 Fax : 01 43 78 58 57

— Aménagement territorial Boudes de la Seine
23, Rue de Logy - BP 52
76300 BOUGIVAL cedex
Tél : 01 39 18 42 45 Fax : 01 39 49 87 47

— Aménagement territorial Champagne
78, rue Talleyrand
57084 HALLUIN Cedex
Tél : 03 28 78 72 33 Fax : 03 28 79 72 44

— Aménagement territorial Picardie
2, boulevard Gambetta - BP 20693
60301 COMPIÈGNE cedex
Tél : 03 44 92 27 03 Fax : 03 44 92 27 27

— Aménagement territorial Seine-Avenir
24, quai d'Austerlitz
75013 PARIS cedex 13
Tél : 01 44 08 10 60 Fax : 01 43 46 70 68

DIRECTION INTERRÉGIONALE DU RHÔNE-SAÔNE
Service de la navigation Rhône-Saône
2, rue de la Couronne
69521 LYON cedex 1
Tél : 04 72 56 29 82 Fax : 04 72 54 39 61

DIRECTION INTERRÉGIONALE DU NORD-EST
Service de la navigation du Nord-Est
26, boulevard Albert 1^{er} - Case Citadelle n°2
54034 FALAISE cedex
Tél : 03 83 30 30 61 Fax : 03 83 38 56 61

DIRECTION INTERRÉGIONALE DE STRASBOURG
Service de la navigation de Strasbourg
23, rue de la Nive-Nier - BP 347 870
67010 STRASBOURG cedex
Tél : 03 86 21 74 74 Fax : 03 86 75 45 06

Aménagement territorial Mulhouse
14, rue de l'Est - BP 1127
68002 MULHOUSE cedex
Tél : 03 82 45 29 14 Fax : 03 80 68 37 73

Aménagement territorial Strasbourg
2, quai Ernest Bevin - BP 13
67015 STRASBOURG cedex
Tél : 03 86 45 68 60 Fax : 03 80 45 84 61

DIRECTION INTERRÉGIONALE DU CENTRE-EST
D.D.E. de la Nièvre
2, rue de Paris - BP 13
80038 PÉREUX cedex
Tél : 03 86 71 71 71 Fax : 03 86 59 24 96

DIRECTION INTERRÉGIONALE DU SUD-OUEST
Service de la navigation du Sud-Ouest
2, Port Saint-Etienne
81700A - 31070 TRÉVILLE cedex 7
Tél : 05 61 36 34 34 Fax : 05 61 54 66 50

DIRECTIONS RÉGIONALES

— Réseau géré par les services
— Zone de compétence territoriale pour le développement de la voie d'eau

DIRECTION RÉGIONALE DU NORD-PAS-DE-CALAIS
Service de la navigation du Nord-Pas de Calais
37, rue de l'Est
59014 LILLE
Tél : 03 20 13 49 70 Fax : 03 20 13 49 71

DIRECTION RÉGIONALE DE NANTES
Service maritime et de la navigation de Nantes
Centre des Sabines - 75, quai Ernest Renan - BP 21 39
44011 NANTES cedex 54
Tél : 02 40 44 25 20 Fax : 02 40 44 20 21

Aménagement territorial Nantes
Bureau régional de la navigation
2, rue Marcellin Berthelot
44000 NANTES cedex 04
Tél : 02 40 71 02 80 Fax : 02 40 71 02 79

DIRECTION RÉGIONALE DE SEINE-AVAL
Service de la navigation de la Seine d'aval
24, boulevard de Boulogne - BP 4073
76022 ROUEN cedex
Tél : 03 35 52 54 56 Fax : 03 20 32 54 13

DÉLÉGATIONS LOCALES

DÉLÉGATION LOCALE DU CANAL DE BOURGOGNE
D.D.E. de la Saône-et-Loire
57, rue de Malherbe
21021 COGNAC cedex
Tél : 03 80 29 44 44 Fax : 03 80 29 43 99

DÉLÉGATION LOCALE DE LA DORDOGNE
D.D.E. de la Dordogne
Cité Administrative Regional
24010 PERIGUEUX cedex
Tél : 05 63 03 48 80 Fax : 05 63 03 46 11

DÉLÉGATION LOCALE DU LOT-ET-GARONNE
D.D.E. du Lot-et-Garonne
1722, avenue de Calixte
47000 AGEN cedex 9
Tél : 05 53 47 33 33 Fax : 05 53 69 53 69

DÉLÉGATION LOCALE DE LA HAUTE-MARNE
D.D.E. de la Haute-Marne
62, rue du Commandant Hugueny - BP 2087
52023 CHARENTON cedex 9
Tél : 03 25 30 79 79 Fax : 03 25 30 79 60

DÉLÉGATION LOCALE DE LA SAÔNE-ET-LOIRE
D.D.E. de Saône-et-Loire
37, boulevard Henri Desormes - BP 4029
71050 MACHON cedex 9
Tél : 03 85 67 50 50 Fax : 03 85 38 07 33

Aménagement territorial Montceau-les-Bains
2, quai Jules Grégoire - BP 190
71001 MONTCEAU-LES-BAINS
Tél : 03 85 21 26 00 Fax : 03 85 26 01 85


DÉLÉGATION LOCALE DE LA GIRONDE
Service maritime et de navigation de la Gironde
152, quai de Boudier - BP 61
33008 BORDEAUX cedex
Tél : 05 56 69 67 26 Fax : 05 56 69 67 78

DÉLÉGATION LOCALE DU CANAL DU RHÔNE À SÈTE
Service maritime et de navigation du Rhône à Sète
7, rue Félix de Beland
34000 MONTPELLIER
Tél : 04 67 14 12 00 Fax : 04 67 14 12 10

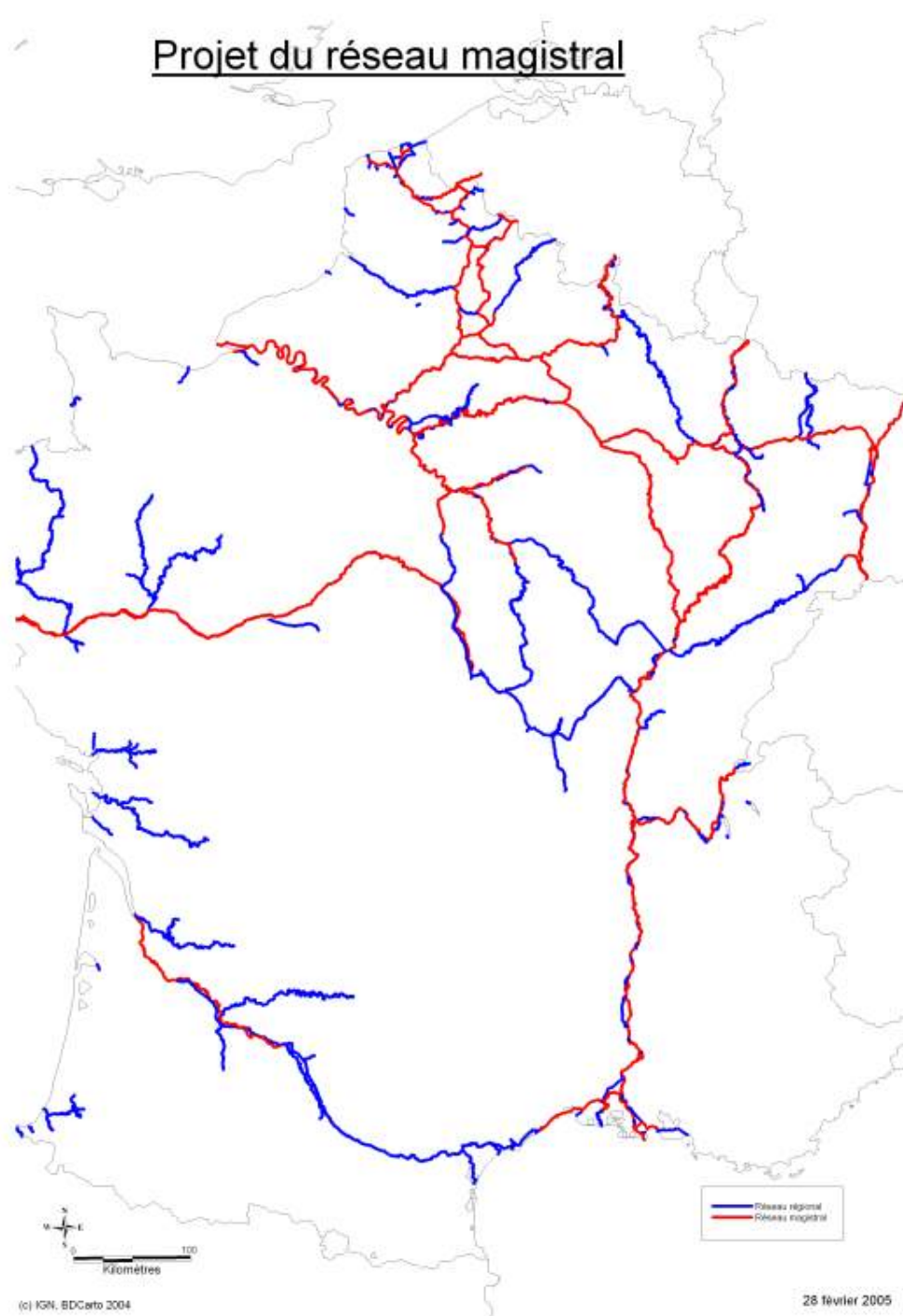
— Zone de compétence d'une subdivision
— Siège de subdivisions
— Autre ville

0 100 km

Voies de France - 2010
© VNF - 2010
Tous droits réservés



Projet du réseau magistral



Voies navigables de France

Voies navigables de France gère, exploite, modernise et développe le plus grand réseau européen de voies navigables constitué de 6700 km de canaux et rivières aménagés, de plus de 2.000 ouvrages d'art et de 80.000 hectares de domaine public bord à voie d'eau.

Établissement public, créé en 1991, sous la tutelle du Ministère des Transports, de l'Équipement, du Tourisme et de la Mer, il agit en étroite collaboration avec les partenaires institutionnels et usagers de la voie d'eau. Il concourt ainsi à l'ensemble des politiques liées à sa préservation et à son développement durable...

Organisées autour du siège, ce sont 15 directions interrégionales, régionales et locales et plus de 80 métiers exercés par près de 5000 agents de l'établissement et des services de l'État qui garantissent chaque jour les activités de la voie d'eau.

Définition du tourisme fluvial

Le tourisme fluvial revêt des réalités différentes et se décline en plusieurs activités :

- Promenades courtes de une à quelques heures, voire pour la journée
- Croisières fluviales de plusieurs jours à bord de bateaux-hôtels (paquebots fluviaux ou péniches-hôtels)
- Location de coques de plaisance généralement pour un week-end ou une semaine, pour 3 à 12 personnes
- Plaisance fluviale privée, se pratiquant soit à bord de bateaux habitables, soit à bord de petites unités de promenade
- Nautisme de proximité (canotage, pêche en barque, canoë-kayak, aviron...)
- Activités pratiquées le long de la voie d'eau (randonnées, visites d'ouvrages ou de musées...)



Quelques données sur le tourisme fluvial



Le tourisme fluvial : Des résultats contrastés

Remarques :

Les données disponibles sur l'activité tourisme fluvial ne sont que sectorielles et régionales.

Autrement dit, nous ne disposons que des données du RNOTF (Réseau National d'Observation du Tourisme fluvial).

En 2004, le tourisme fluvial compte 304 entreprises, dont 68 loueurs et 236 entreprises de bateaux à passagers, représentant 1 800 emplois permanents et près de 2 000 saisonniers. Le chiffre d'affaires du tourisme fluvial est évalué à 225 millions d'€, sans compter les retombées sur les zones traversées qui représentent l'équivalent du chiffre d'affaires généré par l'activité elle-même.

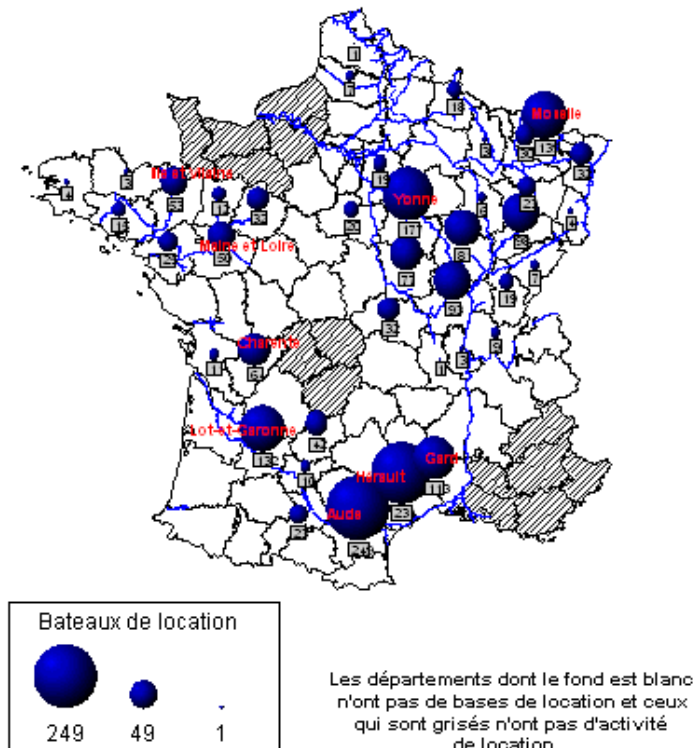
La location de coches de Plaisance

		2001	2002	2003	2004
Loueurs	régionaux	83	72	71	63
	nationaux	5	5	5	5
		88	77	76	68

Depuis le début du recensement, on observe une diminution constante du nombre de loueurs régionaux : - 24 % par rapport à l'année 2001.

La location de coches de plaisance a concerné 150 000 passagers, soit une baisse de 8,7 % par rapport à 2003. La clientèle étrangère est dominante (65 %), essentiellement allemande, suisse et anglaise.

Nombre de bateaux de location
par département (2004)

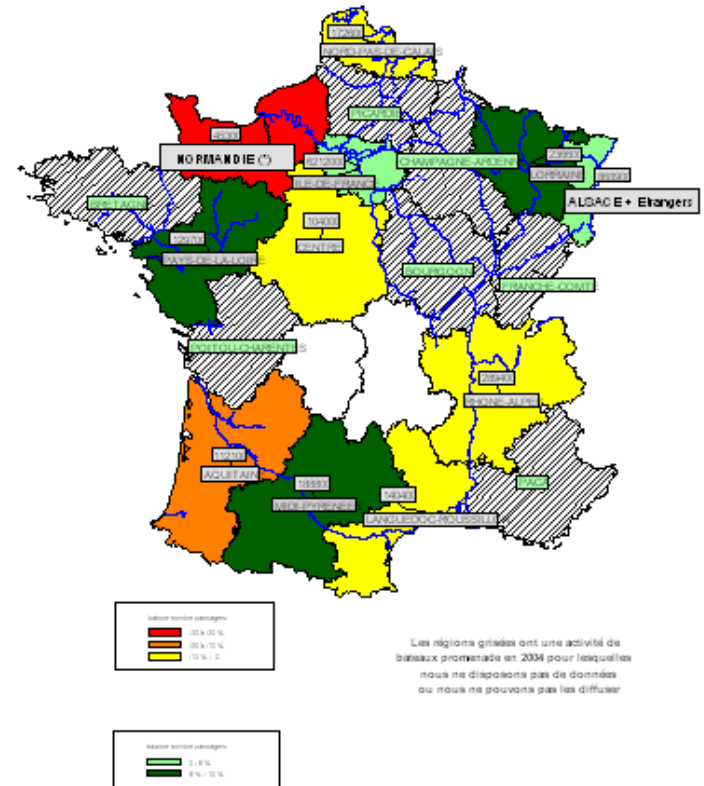


Les bateaux promenade

		2001	2002	2003	2004	Evolution 2004/2003
Bateaux promenade (avec ou sans restauration)	sociétés	189	187	178	186	+ 4,5 %
	bateaux	298	303	294	298	+ 1,4 %

La demande pour les croisières et les circuits en bateaux à passagers représente l'essentiel du tourisme fluvial. En effet, 8,9 millions de passagers, dont les 2/3 en Ile de France, ont été transportés en 2004, soit une progression de 4,7 % par rapport à 2003.

Nombre de passagers transportés en 2004 et évolution par rapport à 2003



Les péniches-hôtels

14 000 passagers ont été transportés et
83 000 nuitées vendues en péniche-hôtels.

67,4 % de la clientèle est américaine,
mais la clientèle française est en
progression (12,3 %).

Ce secteur a progressé de 24 % par
rapport à 2003 qui avait connu une forte
baisse conjoncturelle (- 30 %).

